

ка чвору 3503 Кладово
укрштај пута Iб реда бр.35 и IIа реда бр.167
стационажа пута km 0+000.00
GPS X: 4942056.40
GPS Y: 7628132.98

постојећи прикључак
атарског пута
X: 4934503.23
Y: 7636787.17

ДП 2А РЕДА БР.167
КЛАДОВО-КОРБОВО-МИЛУТИНОВАЦ

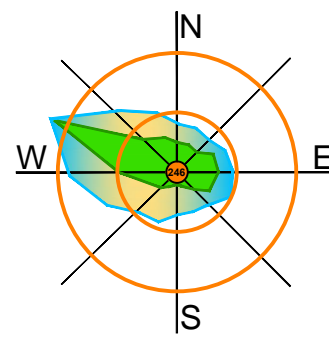
ПОЈАС КОНТРОЛИСАНЕ ГРАДЊЕ (10m)
ПОЈАС ЗАШТИТНИ ПОЈАС ДРЖАВНОГ ПУТА (10m)

4404/3

постојећи прикључак атарског пута
X: 4934246.62
Y: 7636740.77

ка чвору 3504 Милутиновац
укрштај пута Iб реда бр.35 и IIа реда бр.167
стационажа пута km 31+181.00
GPS X: 4935106.00
GPS Y: 7624903.46

УРБАНИСТИЧКИ ПРОЈЕКАТ
ЗА ПОТРЕБЕ УРБАНИСТИЧКО-АРХИТЕКТОНСКЕ
РАЗРАДЕ ЛОКАЦИЈЕ ЗА ИЗГРАДЊУ ЕКОМСКОГ ОБЈЕКТА
СПРАТНОСТИ П+0 НА К.П.БР.1937/1, 1937/2 И
1938 К.О. КОРБОВО, ОПШТИНА КЛАДОВО



ЛЕГЕНДА

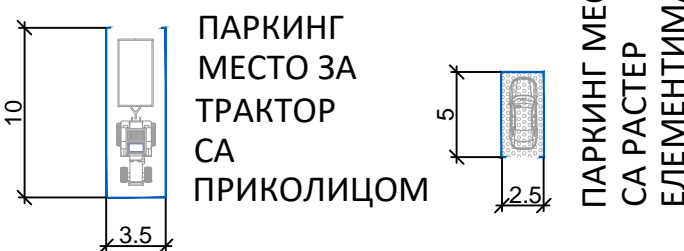
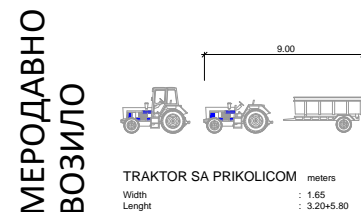
- ОБУХВАТ УРБАНИСТИЧКОГ ПРОЈЕКТА
- КАТАСТАРСКО СТАЊЕ
- ФАКТИЧКО СТАЊЕ
- ЗАШТИТНИ ПОЈАС ДП 2А реда бр.167 (10m)
- ПОЈАС КОНТРОЛИСАНЕ ГРАДЊЕ ДП 2А реда бр.167 (10m)
- ПОЛОЖАЈ ОГРАДЕ КОМПЛЕКСА
- ПОЗИЦИЈА ПРИКЉУЧКА НА НЕКАТЕГОРИСАНИ ПУТ
- ПОЗИЦИЈА УЛАЗА/ИЗЛАЗА КОМПЛЕКСА
- ПЕШАЧКИ ПРИСТУП КОМПЛЕКСУ
- УЛАЗ/ИЗЛАЗ ЗА ГАРАЖУ
- СМЕР КРЕТАЊА МЕРОДАВНОГ ВОЗИЛА - ТРАКТОРА СА ПРИКОЛИЦОМ
- ИНТЕРНЕ САОБРАЋАЈНЕ И МАНИПУЛАТИВНЕ ПОВРШИНЕ
- ОСОВИНА ИНТЕРНЕ САОБРАЋАЈНИЦЕ за приступ отвореном паркингу

2. ОСОВИНСКЕ ТАЧКЕ ИНТЕРНЕ САОБРАЋАЈНИЦЕ

КООРДИНАТЕ ОСОВИНСКИХ ТАЧАКА
ИНТЕРНЕ САОБРАЋАЈНЕ ПОВРШИНЕ

ОЗНАКА	Y	X
1	7636793.27	4934276.93
2	7636793.29	4934293.17
3	7636793.28	4934324.82
4	7636785.48	4934324.82
5	7636785.53	4934272.61

КОТА НИВЕЛЕТЕ



- ПАРКИНГ МЕСТО ЗА ТРАКТОР СА ПРИКОЛИЦОМ
- ПАРКИНГ МЕСТО СА РАСТЕР ЕЛЕМЕНТИМА
- ХАЛА ЗА ГАРАЖИРАЊЕ ПОЉОПРИВРЕДНЕ МЕХАНИЗАЦИЈЕ
- ПЕШАЧКА СТАЗА
- ПЛАТО ЗА ОДЛАГАЊЕ КОМУНАЛНОГ ОТПАДА
- ПЛАТО ЗА МОБИЛНИ ЕКОЛОШКИ ТОАЛЕТ



Инвеститор:	Слободан Мањевић, Корбово, Кладово	Назив цртежа	САОБРАЋАЈНО РЕШЕЊЕ СА РЕГУЛАЦИЈОМ ИНИВЕЛАЦИЈОМ	Р 1:500
Обрађивач:	Пројектни биро ИРИНИ ГРАДЊА Неготин	Пројекат бр.:	У П	Одговорни урбаниста:
датум:	јун 2023. год.	Цртеж бр.:	4	Мариана Митић
		Урбанистички пројекат		дипл.инж.арх. 200 1455 14